

**UCHWAŁA Nr XIII. .2025  
RADY GMINY ZŁOTÓW  
z dnia 30 kwietnia 2025 r.**

**w sprawie przyjęcia Sołeckiej Strategii Rozwoju wsi Bługowo**

Na podstawie art. 18 ust. 2 pkt 6 ustawy z dnia 8 marca 1999r. o samorządzie gminnym (Dz. U. z 2024 r., poz. 1465, 1572, 1907, 1940 ) **uchwała się, co następuje:**

§ 1. Przyjmuje się Sołecką Strategię Rozwoju Wsi Bługowo stanowiącą załącznik do niniejszej uchwały.

§ 2. Wykonanie uchwały powierza się Wójtowi Gminy Złotów.

§ 3. Uchwała wchodzi w życie z dniem podjęcia.

**UZASADNIENIE**  
**do uchwały Nr XIII. .2025 Rady Gminy Złotów**  
**z dnia 30 kwietnia 2025r.**


**w sprawie przyjęcia Sołeckiej Strategii Rozwoju wsi Bługowo**

Na podstawie Uchwały Nr XLV/463/14 z dnia 29.05.2014 r. w sprawie przystąpienia sołectwa Bługowo do Programu „Wielkopolska Odnowa Wsi 2013 – 2020”, Sołectwo włączyło się do Programu realizowanego przez Urząd Marszałkowski Województwa Wielkopolskiego.

Celem Programu jest aktywizacja społeczności wiejskich poprzez stymulowanie i wspomaganie oddolnych inicjatyw sołeckich. Program wspiera i zachęca do zaangażowania w realizację przedsięwzięć na rzecz własnej miejscowości, w oparciu o oddolnie wypracowane koncepcje odnowy wsi. Efektem zaangażowania mieszkańców sołectwa Bługowo, a w szczególności powołanej Grupy Odnowy Wsi, jest powstała przy udziale moderatorów Sołecka Strategia Rozwoju Miejscowości Bługowo.

Sołecka Strategia zawiera analizę zasobów przyrodniczych, kulturowych, obiektów i terenów, infrastruktury społecznej i technicznej, gospodarki, rolnictwa, kapitału społecznego, czyli wszystkich elementów materialnych i niematerialnych wsi związanych z jej obszarem, ze szczególnym uwzględnieniem elementów rzadkich i specyficznych. Strategia zawiera również słabe i mocne strony, szanse i zagrożenia, analizę obecnego potencjału rozwojowego wsi, wizję wsi oraz program krótkoterminowy i długoterminowy rozwoju miejscowości. Przedstawiona Radzie Gminy Złotów Sołecka Strategia Rozwoju jest otwartym dokumentem strategicznym określającym kierunek odnowy i rozwoju wsi oraz poprawy warunków życia mieszkańców, a jego wdrożenie w życie uzależnione jest w głównej mierze od możliwości finansowych, a w szczególności od pozyskanych środków ze źródeł zewnętrznych. Sołecka strategia ma być pomocna w pozyskiwaniu środków, zarówno z krajowego programu Wielkopolska Odnowa Wsi, jak również programów Unii Europejskiej.

Sołecka Strategia Rozwoju Miejscowości Bługowo została przyjęta uchwałą Zebrania Wiejskiego w dniu 24 stycznia 2022 r. Kolejnym etapem jest przyjęcie Strategii przez Radę Gminy Złotów. W związku z powyższym podjęcie w/w uchwały uznaje się za zasadne.



# SOŁECKA STRATEGIA ROZWOJU MIEJSCOWOŚCI BŁUGOWO

w gminie ZŁOTÓW

na lata 2022 - 2026

Dokument sporządzony przez PRZEDSTAWICIELI GRUPY ODNOWY WSI :

**EWA KRAKOWSKA**  
**MICHAŁ KURKOWSKI**  
**TERESA PAWŁOWSKA**  
**PIOTR KUSZ**  
**EUGENIUSZ ADAMSKI**  
**KAROL SZTEJENKA**

z udziałem moderatorów:

Jarosław Maciejewski, Magdalena Gdaniec

Styczeń 2022

1 | Strona

<b>WPROWADZENIE</b>	<b>3</b>
<b>KARTA DIAGNOZY ZAAWANSOWANIA ODNOWY WSI</b>	<b>5</b>
<b>OPIS MIEJSCOWOŚCI</b>	<b>7</b>
<b>SPRAWOZDANIE Z WIZJI W TERENIE WRAZ Z DOKUMENTACJĄ FOTOGRAFICZNĄ</b>	<b>9</b>
<b>ANALIZA ZASOBÓW</b>	<b>11</b>
<b>ANALIZA SWOT</b>	<b>17</b>
<b>ANALIZA POTENCJAŁU ROZWOJOWEGO WSI</b>	<b>19</b>
<b>WIZJA WSI</b>	<b>21</b>
<b>PROGRAM DŁUGOTERMINOWY ODNOWY WSI</b>	<b>23</b>
<b>PROGRAM KRÓTKOTERMINOWY ODNOWY WSI NA OKRES 12 MIESIĘCY</b>	<b>27</b>

W 2022 roku Gmina Złotów podjęła decyzję o przystąpieniu do opracowania Strategii Rozwoju Sołectwa dla sołectw, które utraciły ważność obowiązujących dotychczas dokumentów. Grupa Odnowy Wsi Sołectwa Bługowo, będąca uczestnikiem programu Wielkopolska Odnowa Wsi, również przystąpiła do przygotowania i przyjęcia Strategii Rozwoju Sołectwa na lata 2022-2026. Dokument ten został opracowany przez przedstawicieli GOW i innych zaangażowanych osób: Ewę Kurkowską, Michała Kurkowskiego, Teresę Pawłowską, Piotra Kusz, Eugeniusza Adamskiego, Karola Szejenka, przy udziale moderatorów Wielkopolskiej Odnowy Wsi Magdaleny Gdaniec, oraz Jarosława Maciejewskiego.



*Zdjęcie 1 Wjazd do miejscowości Bługowo*



*Zdjęcie 2 Teren przy jeziorze Sławianowskim Wielkim*

Opracowanie Sołeckiej Strategii Rozwoju było skutkiem przeprowadzenia **dwudniowych warsztatów**, które poprzedzone zostały wizytacją miejscowości przez moderatorów.

Podczas **wizytacji** państwo Teresa Pawłowska, Ewa Kurkowska, Iwona Suchowska, Michał Kurkowski wskazali najważniejsze elementy występujące w sołectwie. Omówili obszary i elementy, które są istotne dla mieszkańców sołectwa.

Kolejnym etapem było przeprowadzenie warsztatów zgodnie z metodologią przyjętą w ramach programu Wielkopolska Odnowa Wsi. Warsztaty zostały przeprowadzone w Sali wiejskiej w miejscowości Zalesie. Przedstawiciele z miejscowości Bługowo pracowali wraz z grupami z miejscowości Krzywa Wieś, Radawnica i Zalesie.

Pierwszego dnia warsztatów członkowie grupy pracowali nad określeniem **analizy zasobów**. Na podstawie tego dokumentu wskazywali elementy, które oceniają jako silne strony sołectwa i słabe – wymagające zmiany. Wskazywali również na to, jakie szanse i zagrożenia płyną z otoczenia zewnętrznego, które mogą zostać wykorzystane lub ograniczać rozwój sołectwa. W ten sposób przeprowadzono **analizę SWOT** - analizę, która identyfikuje i wskazuje silne i słabe strony sołectwa, oraz szanse i zagrożenia jakie mają oddziaływanie na sołectwo. Analiza ta uwzględniała poprzedni dokument, który obecnie uległ modyfikacji ze względu na realizację wcześniej zaplanowanych zadań i powstałych nowych oczekiwań mieszkańców do sytuacji panującej obecnie w sołectwie. Każda z wykazanych obecnie występujących cech została przypisana do jednego z obszarów potencjału rozwojowego. Są to: Standard życia, Jakość życia, Tożsamość wsi i wartości życia wiejskiego, a także Byt. Uczestnicy warsztatów przeprowadzili również **analizę potencjału rozwojowego**. Pozwoliło to

wskazać najważniejsze cele ogólne oraz zaplanować rozwój tak, aby był on równomierny i wykorzystywał wszystkie obszary interwencji. Finalnie Grupa Odnowy Wsi wskazała **wizję hasłową** i **wizję opisową** sołectwa.

Drugiego dnia warsztatów mieszkańcy zobowiązani byli wskazać, na podstawie przeprowadzonych wcześniejszych analiz w poszczególnych obszarach rozwojowych sołectwa, planowane zamierzenia projektowe. Tak powstał plan długo i krótkoterminowy rozwoju sołectwa Bługowo na najbliższy rok i 5-lat. W planie krótkoterminowym wskazano te projekty/zadania, które mieszkańcy sołectwa planują zrealizować w pierwszej kolejności – w okresie 12 miesięcy. Następnie w ramach planu długoterminowego zaplanowano zadania na lata przyszłe. W planie długoterminowym wskazano cele jakie sołectwo określiło dla realizacji **Wizji Rozwoju Sołectwa**. Cele zostały postawione w poszczególnych obszarach interwencji, które Grupa Odnowy Wsi postanowiła osiągnąć poprzez realizację zadań i projektów zapisanych w planie długoterminowym i programie krótkoterminowym.



Zdjęcie 3 Pierwsze warsztaty pisania SSR – styczeń 2022



Zdjęcie 4 Drugie warsztaty pisania SSR – styczeń 2022

Przedstawiciele Grupy odnowy wsi wykonali również **graficzną wizję miejscowości** – którą następnie zaprezentowali pozostałym uczestnikom warsztatów. Strategia Rozwoju Sołectwa Bługowo została poddana publicznej konsultacji, a następnie przyjęta przez zebranie wiejskie – w formie uchwały zebrania wiejskiego.



## KARTA DIAGNOZY ZAAWANSOWANIA ODNOWY WSI

wraz ze sprawozdaniem z wizji w terenie

Gmina: **ZŁOTÓW**

Sołectwo: **BŁUGOWO**

Liczba mieszkańców: **280 osób**

Faza odnowy	Zakres działań	*	Rozwój organizacyjny	*	Sterowanie rozwojem	*
	brak działań		istnieje tylko rada sołecka		brak planowania działań w wymiarze całej wsi	
	działania fragment. lub dotyczące wąskiej grupy		rozproszone działanie organizacji			
A Inicjalna	działania spontaniczne		<b>zawiązana grupa odnowy wsi</b>	X	opracowanie planu i programu odnowy dla całej wsi	
	porządkowanie wsi					
	projekty startowe (z programu krótkoterminowego)		podejmuje się kroki na rzecz skoordynowania działań organizacji we wsi			
	<b>przekonywanie mieszkańców do idei odnowy wsi i integrowanie wokół pierwszych przedsięwzięć</b>	X				
B Początkowa	<b>różnorodne projekty (z programu długoterminowego) nastawione na usunięcie podstawowych barier i zaspokojenie głównych potrzeb</b>	X	liczna grupa odnowy wsi (skupia przedstawicieli organizacji i instytucji)		systematyczne planowanie działań, (np. roczne plany rzeczowo-finansowe, kalendarze imprez)	
	pobudzenie mieszkańców do odnowy własnych posesji			zawiązane stowarzyszenie na rzecz rozwoju (odnowy) wsi		<b>wykorzystywanie gminnych instrumentów wsparcia</b>
			<b>skoordynowane działanie organizacji obecnych we wsi</b>	X	<b>proste instrumenty komunikacji wewnętrznej</b>	X
C	projekty jakościowo zmieniające kluczowe obszary życia oraz kształtujące strukturę wsi		„koalicja” organizacji i instytucji na rzecz odnowy wsi		projektowanie działań (projekty)	



Zaawansowana				pozyskiwanie środków zewnętrznych	X
	projekty wyróżniające wieś, kształtuje się centrum wiejskie		liczne stowarzyszenie odnowy wsi	systematyczne planowanie rozwoju (aktualizowanie planu i programu odnowy wsi)	
	powszechne zaangażowanie mieszkańców w projekty publiczne		animacja aktywności poszczególnych grup mieszkańców	rozwinięta komunikacja wewnętrzna	
	powszechna odnowa prywatnych posesji			promocja wsi	
D Całościowa	lokalnie oraz regionalnie powiązane ze sobą projekty wywołujące efekt synergiczny (nacisk na tworzenie miejsc pracy)		stowarzyszenie odnowy wsi instytucją rozwoju lokalnego (Centrum Aktywności Lokalnej)	kompleksowe i szczegółowe planowanie przestrzenne	
	ukształtowane „centrum wiejskie”		rozwój wsi oparty na aktywności kluczowych grup mieszkańców (rolników, przedsiębiorców, młodzieży, kobiet) i stowarzyszeń	powszechny udział grup mieszkańców w strategicznym planowaniu rozwoju	
	świadome kształtowanie czynników rozwoju (np. wykorzystania odnawialnych energii)			rozwinięta promocja oraz komunikacja z otoczeniem	
	projekty kreujące „wieś tematyczną”			instrumenty wsparcia działań prywatnych	
	dostosowanie projektów prywatnych do programu odnowy wsi				

Wstaw X gdy spełnia warunek



## OPIS MIEJSCOWOŚCI

Bługowo to wieś sołecka znajdująca się 19 km na południe od Złotowa. Pierwsze zapiski miejscowości pochodzą z 1933r. Rozległe położona wzdłuż brzegu jeziora Sławianowskiego zw. Wielkim, ponad 270ha. W okresie międzywojennym przebiegała granica polsko-niemiecka. W 1971r zbudowano żelbetonowy most zastępując drewnianą konstrukcję z 1955r. Już w XV w istniał kościół parafialny p.w św Jakuba z 1864r. W ścianie kościoła wmurowano tablicę upamiętnienia ks. Wojciecha Całkę, zamordowanego w 1939r. przez hitlerowców w Górze Klasztornej. Na cmentarzu znajduje się zabytkowa XIX wieczna kolumna zwieńczona krzyżem. Wizytówką wsi jest również przystanek autobusowy z 1900-1902 z tablicą pamiątkowo-historyczną. Będący w tamtych czasach remizą strażacką.



Zdjęcie 5 Infrastruktura drogowa wraz z charakterystycznym dla miejscowości przystankiem autobusowym


Wieś jest atrakcyjna przyrodniczo, z racji rozległego położenia lasów i wzdłuż brzegu jeziora daleko od przemysłu. Każdy może tutaj wypocząć i podziwiać piękno przyrody. Realizacja zaplanowanych przedsięwzięć poprawi atrakcyjność turystyczną wsi i przyciągnie turystów, a mieszkańcy będą mieli urozmaicony wolny czas i wspólną zabawę. Poprawa wizerunku wsi wzmocni optymistyczne nastawienie ludzi do życia, zwiększy perspektywę na przyszłość dla młodzieży i dzieci, przyczyni się do zachowania tradycji, pozostania na ojcowiznie. Dzięki tym zadaniom zmniejszyłoby się bezrobocie

Naszym celem: jest dbanie o ochronę środowiska, poprawa estetyki miejscowości, a tym samym podniesienie atrakcyjności turystycznej i zaspokojenie potrzeb społecznych i kulturalnych ludności. Niezwykle ważne jest również zwiększenie bezpieczeństwa dla mieszkańców i gości oraz podniesienie standardu życia i pracy na wsi.

W naszej miejscowości spędzisz czas aktywnie na łonie natury.



Zdjęcie 6 Teren przybrzeżny - Jezioro Sławianowskie



Zdjęcie 7 Krzyż przydrożny

Miejsce i data przeprowadzenia wizji: Bługowo styczeń 2022

Uczestnicy wizytacji: **Teresa Pawłowska, Ewa Kurkowska, Iwona Suchowska, Michał Kurkowski** oraz Jarosław Maciejewski i Magdalena Gdaniec – moderatory WOW

Bługowo - sołectwo w województwie wielkopolskim, w powiecie złotowskim, w gminie Złotów. Liczebność sołectwa wynosi ok. 280 osób. Sołectwo składa się wyłącznie z jednej miejscowości Bługowo. Miejscowość położona jest na południowym brzegu jeziora Sławianowskiego zwanego Wielkim. Jest to jedna z największych atrakcji miejscowości. Przez miejscowość przebiegają drogi powiatowa (asfaltowa) i gminne (asfaltowe i gruntowe). Występujące oświetlenie uliczne to lampy sodowe. Chodnik biegnie wyłącznie przy części drogi gminnej w centrum miejscowości. Zabudowania są zwarte i zlokalizowane w przeważającej części po obu stronach drogi – to dwustronnie zabudowana ulicówka, budynkami jednorodzinnymi. Miejscowość wyposażona jest w sieć wodociągową. Sieć kanalizacji sanitarnej doprowadzona jest do zwartej zabudowy w miejscowości, poza tym zabudowania wyposażone są w zbiorniki bezodpływowe. Centrum miejscowości skupione jest wokół terenu gdzie zlokalizowany jest kościół. Remont świetlicy wiejskiej został zrealizowany przy dofinansowaniu ze środków PROW 2007-2013. To obiekt wyposażony w podstawowy sprzęt na potrzeby funkcjonowania świetlicy wiejskiej. Zlokalizowany jest na skraju wsi. Bezpośrednio do świetlicy przylega znacznych obszarów teren. Teren rekreacyjny jakim jest plac zabaw wymaga doposażenia. Obok Sali wiejskiej znajduje się również boisko piłkarskie niepełnowymiarowe. W centrum wsi znajduje się zabytkowy Kościół pw. św. Jakuba Apostoła pochodzący z roku 1869 w stylu neoromańskim. Ponad to na terenie sołectwa są również inne obiekty kultu religijnego – 2 krzyże przydrożne. Zabytkiem jest cmentarz po ewangelicki wraz wieżyczką zwieńczoną cokołem. W sołectwie w 2013 roku powołano Grupę Odnowy Wsi. Aktywnie działa również organizacja pozarządowa jaką jest Koło Gospodyń Wiejskich w Bługowie. Sołectwo na działalność prospołeczną wykorzystuje fundusz sołecki. Miejscowość posiada doświadczenie w realizacji projektów z dofinansowaniem zewnętrznym. Komunikacja w sołectwie odbywa się w sposób tradycyjny oraz poprzez działające profile facebookowe.

Z przeprowadzonej wizji w terenie sporządzono dokumentację fotograficzną (płyta CD).  
*Opracowanie:- na podstawie wizytacji i wywiadu Magdalena Gdaniec oraz Jarosław Maciejewski 21.01.2022*



Zdjęcie 8 świetlica wiejska




Zdjęcie 9 Wnętrze świetlicy wiejskiej



Zdjęcie 10 Teren rekreacyjny przy świetlicy wiejskiej



Zdjęcie 11 Tablica informacyjna – promująca sołectwo



Zdjęcie 12 Boisko sportowe



Zdjęcie 14 Plac zabaw



Zdjęcie 13 Zabytkowy kościół p.w. Jana Chrzciciela

ANALIZA ZASOBÓW – część I				
RODZAJ ZASOBU*	Opis (nazwanie) zasobu jakim wieś dysponuje	Znaczenie zasobu (odpowiednio wstaw X)		
		MAŁE	DUŻE	WYRÓZNI AJĄCE
<b>PRZYRODNICZY</b>				
walory krajobrazu, rzeźby terenu	Teren równinno-górzysty w pobliżu lasy	X		
stan środowiska	Czyste powietrze		X	
walory klimatu	Umiarkowany	X		
walory szaty roślinnej	Lasy bogate w runo leśne		X	
cenne przyrodniczo obszary lub obiekty	Zabytkowy Kościół Parafialny z XVIII/XIX w			X
świat zwierzęcy (ostoje, siedliska)	Ostoja żurawi, łabędzi, czapla biała, kaczka krzyżówka	X		
wody powierzchniowe (cieki, rzeki, stawy)	Jezioro Sławianowskie Zwane Wielkim			X
wody podziemne	Nie zidentyfikowano			
gleby	Piaszczyste-gliniaste wykorzystywane rolniczo IV,V,VI		X	
kopaliny	Nie zidentyfikowano			
walory geotechniczne	Nie zidentyfikowano			
<b>KULTUROWY</b>				
walory architektury	Zabudowa szeregowa, ukształtowana w okresie końca XIX i pocz. XX wieku, pozostałe gospodarstwa i domy z końca XX wieku		X	
walory przestrzeni wiejskiej publicznej	Kościół p.w. św. Jakuba Ap.			X
walory przestrzeni wiejskiej prywatnej	Zabudowania gospodarskie, domy mieszkalne z pocz. XX wieku		X	
zabytki i pamiątki historyczne	Kościół Parafialny z 1864, Dawna szkoła z XIXw i kolumna z XIXw na cmentarzu		X	
osobliwości kulturowe	Nazwa miejscowości pochodzi od nazwiska Wł. Z rodu szlacheckiego M.J. Błogowskich			X
miejsca, osoby i przedmioty kultu	Nie zidentyfikowano			
święta, odpusty, pielgrzymki	Odpust św. Jakuba			X

tradycje, obrzędy, gwara	Plecenie wieńca dożynkowego. Spotkanie z okazji dnia Kobiet oraz Wigilijne			X
legends, podania i fakty historyczne	Tablica pamiątkowa umieszczona na byłej strażnicy-obecny przystanek autobusowy		X	
przekazy literackie	Przebieg byłej granicy polsko- niemieckiej			
ważne postacie i przekazy historyczne	Strażnicy Placówki Granicznej Wincenty Abrszajtis, Józef Korona	X		
specyficzne nazwy	Nie zidentyfikowano			
specyficzne potrawy	Zupa mleczna	X		
dawne zawody	Wikliniarstwo	X		
zespoły artystyczne, twórcy	Nie zidentyfikowano			

## ANALIZA ZASOBÓW – część II

RODZAJ ZASOBU	Opis (nazwanie) zasobu jakim wieś dysponuje	Znaczenie zasobu (odpowiednio wstaw X)		
		MAŁE	DUŻE	WYRÓŻNIAJĄCE
<b>OBIEKTY I TERENY</b>				
działki pod zabudowę mieszkaniową	Nie zidentyfikowano			
działki pod domy letniskowe	Działki prywatne nad jeziorem	X		
działki pod zakłady usługowe i przemysł	Nie zidentyfikowano			
pustostany mieszkaniowe	3 szt	X		
pustostany poprzemysłowe	Nie zidentyfikowano			
tradycyjne nieużytkowane obiekty gospodarskie (stodoły, spichlerze, kuźnie, młyny, itp.)	Nie zidentyfikowano			
<b>INFRASTRUKTURA SPOŁECZNA</b>				
placze publicznych spotkań, festynów	Plac zabaw i boisko przy świetlicy			X
sale spotkań, świetlice, kluby	Sala wiejska w dobrym stanie			X
miejsca uprawiania sportu	Boisko, sala wiejska			X
miejsca rekreacji	Jezioro i boisko			X
ścieżki rowerowe, szlaki turystyczne	Nie zidentyfikowano			
szkoły	Nie zidentyfikowano			
przedszkola	Nie zidentyfikowano			
biblioteki	Nie zidentyfikowano			
placówki opieki społecznej	Nie zidentyfikowano			
placówki służby zdrowia	Nie zidentyfikowano			
<b>INFRASTRUKTURA TECHNICZNA</b>				
wodociąg, kanalizacja	Wieś zwodociągowana i częściowo skanalizowana			X
drogi (nawierzchnia, oznakowanie oświetlenie)	Drogi częściowo utwardzane oznakowane i oświetlone		X	
chodniki, parkingi,	Chodnik w centrum wsi, parking przy kościele i cmentarzu		X	

sieć telefoniczna i dostępność Internetu	Linia telefoniczna i częściowo światłowód		X	
telefonía komórkowa	Telefonia komórkowa dostępna z sieci T-mobile		X	
Internet szerokopasmowy	Częściowo dostępny			
transport publiczny: a) kolej (przystanki)	Nie zidentyfikowano			
b) autobus (przystanki)	Autobus Szkolny			
inne				



### ANALIZA ZASOBÓW – część III

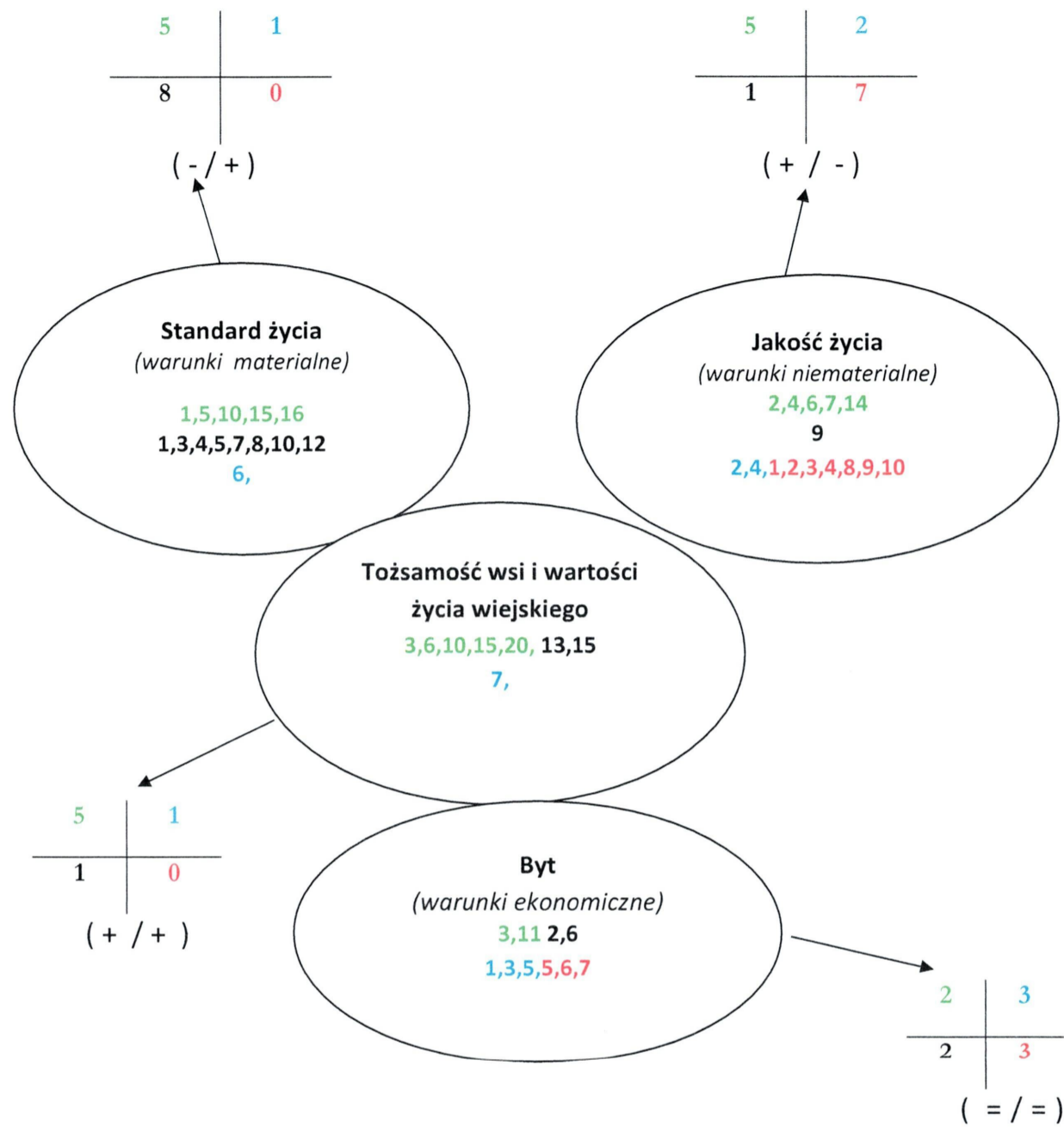
RODZAJ ZASOBU	Opis (nazwanie) zasobu jakim wieś dysponuje	Znaczenie zasobu (odpowiednio wstaw X)		
		MAŁE	DUŻE	WYRÓ ŻNIAJ ĄCE
<b>GOSPODARKA, ROLNICTWO</b>				
miejsca pracy (gdzie, ile?)	Rolnictwo		X	
znane firmy produkcyjne i zakłady usługowe i ich produkty	Nie zidentyfikowano			
gastronomia	Nie zidentyfikowano			
miejsca noclegowe	Nie zidentyfikowano			
gospodarstwa rolne	Zróżnicowane		X	
uprawy hodowle	Kukurydza, pszenżyto, hodowla koni, bydła mlecznego, trzoda chlewna		X	
możliwe do wykorzystania odpady produkcyjne	Obornik, pulpa ziemniaczana	X		
zasoby odnawialnych energii	Indywidualne gospodarstwa wyposażone w instalacje fotowoltaiczne	X		
<b>ŚRODKI FINANSOWE I POZYSKIWANIE FUNDUSZY</b>				
środki udostępniane przez gminę i/lub powiat	Fundusz sołecki			X
środki wypracowywane	Czyny społeczne, prace wolontariuszy			X
<b>MIESZKAŃCY</b>				
autorytety i znane postacie we wsi	Nie zidentyfikowano			
krajanie znani w regionie, w kraju i zagranicą	Nie zidentyfikowano			
osoby o specyficznej lub ważnej wiedzy i umiejętnościach, m.in. studenci	Hafciarstwo Cecylia Brzezińska, Malarstwo T. Pawłowska		X	
przedsiębiorcy, sponsorzy	Nie zidentyfikowano			
osoby z dostępem do Internetu i umiejętnościami informatycznych	Nie zidentyfikowano			
pracownicy nauki	Nie zidentyfikowano			
związki i stowarzyszenia	Koło Gospodyń Wiejskich			X

kontakty zewnętrzne (np. z mediami)	Aktualności Lokalne	X		
współpraca zagraniczna i krajowa	-			
<b>INFORMACJE DOSTĘPNE O WSI</b>				
publikatory, lokalna prasa	Aktualności Złotowskie	X		
książki, przewodniki	Nie zidentyfikowano			
strony www	Nie zidentyfikowano			

**Zasoby** – wszelkie elementy materialne i niematerialne wsi i związanego z nią obszaru, które mogą być wykorzystane obecnie bądź w przyszłości w realizacji publicznych bądź prywatnych przedsięwzięć odnowy wsi. Zwrócić uwagę na elementy specyficzne i rzadkie (wyróżniające wieś). *Opracowanie: Ryszard Wilczyński*

SILNE STRONY (atuty wewnętrzne)		SŁABE STRONY (słabości wewnętrzne)	
1	Świetlica wiejska, plac zabaw i małe boisko S	1	Słabo wyposażony plac zabaw S
2	Brak przemysłu i czyste powietrze J	2	Mała ilość gruntów rolnych na powiększenie gosp. rolnych B
3	Dobrze rozwinięte rolnictwo, występowanie dużych gospodarstw B	3	Słaba infrastruktura-drogi gminne S
4	Aktywność społeczna mieszkańców(KGW, Rada sołecka) J	4	Częściowo brak chodnika-dalszy etap S
5	Estetyczny wygląd wsi. S	5	Niewykorzystane możliwości rekreacyjne-zagospodarowanie brzegu jeziora Sławianowskiego S
6	Chodniki i parkingi J	6	Niska dochodowość gospodarstw rolnych (wyzierżawienia) B
7	Organizacja cyklicznych uroczystości J	7	Brak ścieżki rowerowej S
8	Bogata przeszłość historyczna. Obiekty zabytkowe na terenie wsi T	8	Niekompletne oświetlenie uliczne S
9	Przystanek autobusowy z tablicą pamiątkowo-historyczną T	9	Utrata więzi społecznych J
10	Cała wieś jest zwodociągowana i skanalizowana S	10	Niewystarczająco wyposażona sala wiejska S
11	Prywatne działki pod domki letniskowe nad jeziorem B	11	Niewyremontowany kościół parafialny T
12	Walory przyrodnicze jeziora, ostoje ptactwa, lasy T	12	Brak instalacji światłowodowej w całej wsi S
13	Kultywowanie tradycji ( Plecenie wieńca ,obchody odpustu św. Jakuba) T		
14	Zadowolający poziom wykształcenia mieszkańców J		
15	Wieś posiada tereny do zagospodarowania na cele publiczne S		
16	Fundusz sołecki S		
17	Pokoleniowe gospodarstwa rolne T		

SZANSE (okazje zewnętrzne płynące z otoczenia)	ZAGROŻENIA (zagrożenia płynące z otoczenia)
1    Możliwość pozyskiwania środków unijnych i krajowych na rozwój gosp. rolnych    B	1    Słabe połączenia autobusowe    J
2    Dobra współpraca z władzami lokalnymi J	2    Częściowo brak ciągów rowerowo pieszych J
3    Rozwój turystyki i agroturystyki B	3    Brak pełnego oświetlenia wioski J
4    Położenie na terenie w otoczeniu nie posiadającego tendencji do utworzenia uciążliwego przemysłu    J	4    Dziurawe drogi powiatowe    J
5    Powstające miejsca pracy w pobliżu wsi B	5    Emigracja młodych ludzi za granicę    B
6    Walory krajobrazowe i przyrodnicze    S	6    Wysokie koszty produkcji rolnej oraz niskie dochody    B
7    Udział w dożynkach gminnych i powiatowych T	7    Regres w rozwoju rolnictwa, Stagnacja polityki państwa związana z rozwojem agroturystyki B
	8    Brak dróg pieszo-rowerowych między Sołectwami    J
	9    Zmienność przepisów prawa, biurokratyzacja przepisów    J
	10    Nieuregulowana sytuacja linii brzegowej jeziora J



**Standard życia** ( -/+ )(5/8-1/0): Obszar wewnętrzny standardu życia jest niekorzystny, otoczenie zewnętrzne tego obszaru oceniono korzystnie. Obszar **STANDARDU ŻYCIA** w ogólnej ocenie wypada **niekorzystnie(6/8)**. W obszarze tym mieszkańcy borykają się ze stanem infrastruktury technicznej – jej niedostatecznym standardem i brakiem odpowiedniego wyposażenia, również zagospodarowania. Pomimo to zauważają liczne atuty sołectwa, które pozwolą na przygotowanie odpowiedniej Strategii Rozwoju Sołectwa zorientowanej na niwelowaniu problemów i barier wewnętrznych obszaru. W tym obszarze należy przygotować działania zmierzające do wdrożenia Programu Naprawczego obszaru.

**Jakość życia** ( + / -)(5/1-2/7): Obszar wewnętrzny jakości życia oceniony jest korzystnie, natomiast otoczenie zewnętrzne oceniono niekorzystnie. Ogólna ocena obszaru **JAKOŚCI ŻYCIA** jest **niekorzystna(7/8)**. W tym obszarze mieszkańcy wskazują cechy pozytywne wewnątrz obszaru, co sugeruje iż występują tu silne więzi sąsiedzkie i między-ludzkie. W Sołectkiej Strategii Rozwoju należy przyjąć działania eliminujące bariery i problemy otoczenia wewnętrznego, jednocześnie wykorzystując posiadane atuty wewnętrzne jak również potencjał zasobów niematerialnych, co pozwoli także na niwelowanie zidentyfikowanych barier problemów otoczenia zewnętrznego. Powinno to spowodować zwiększenie aktywności społecznej środowiska lokalnego między innymi poprzez modernizację obiektu Sali wiejskiej i jej kuchni oraz zagospodarowanie terenów rekreacyjnych. Te działania mogą pozytywnie wpłynąć na poprawę jakości życia mieszkańców.

**Byt** ( = / = )(2/2-3/3): Otoczenie wewnętrzne obszaru **bytu** ocenione jest jako zrównoważone, otoczenie zewnętrzne oceniono również jako zrównoważone. Ogólna ocena obszaru **BYTU** jest **zrównoważona(5/5) (=)**. W budowanej Sołectkiej Strategii Rozwoju należy przyjąć działania związane z atutami tego obszaru dla jak najlepszego wykorzystania ich w realizacji zadań i projektów dla sołectwa w oparciu o posiadane zasoby. Społeczność lokalna ma dobrze rozwiniętą strukturę obszaru, co pozwala na korzystne jego oddziaływanie w środowisku lokalnym. Obszar ten odgrywa ważną rolę w życiu społecznym środowiska lokalnego i jako taki może wywierać wpływ na jego kształt. Szanse jakie niesie otoczenie zewnętrzne należy wykorzystać celem zmiany w obszarze wewnętrznym przy jednoczesnym ograniczeniu wpływu zagrożeń otoczenia zewnętrznego.

**Tożsamość wsi i wartości życia wiejskiego** ( + / + )(5/1-1/0): Obszar wewnętrzny tożsamości wsi i wartości życia wiejskiego oceniony jest pozytywnie. Otoczenie zewnętrzne jest również ocenione pozytywnie. Ogólna ocena obszaru **TOŻSAMOŚCI WSI i WARTOŚCI ŻYCIA WIEJSKIEGO** jest **korzystna(6/1)**. Jest to najlepiej oceniony obszar, na podstawie którego należy kształtować wizję rozwoju sołectwa. Ma to swoje potwierdzenie w wizji mieszkańców, którzy budują swój rozwój właśnie na zasobach z zakresu Tożsamości wsi. Tworząc plan rozwoju tego obszaru należy przyjąć działania eliminujące zidentyfikowane bariery i problemy otoczenia wewnętrznego wykorzystując wartości ważne dla mieszkańców z obszaru tożsamości. Obszar ten może stanowić Dźwignie rozwoju sołectwa w opracowanej Strategii.

## WIZJA WSI



Zdjęcie 15 Prezentacja wizji obrazkowej miejscowości

### Wizja hasłowa

**„Bługowo - to piękna kraina:  
malownicze jezioro, lasy, ptactwo i zwierzyzna”**

### Wizja opisowa

Bługowo jest wsią atrakcyjną przyrodniczo z racji rozległego położenia, wzdłuż lasów i zagospodarowanego brzegu jeziora, daleko od przemysłu. Każdy może tutaj wypocząć i podziwiać piękno przyrody, spacerując lub jadąc ścieżką pieszo-rowerową. Na placu rekreacyjnym i brzegu jeziora dzieci wraz z rodzicami spędzają czas na sportowo, spotykają się pod wiatą z grillem, integrując całe środowisko. W naszej miejscowości spędzisz czas korzystając z nowoczesnego zaplecza: Sali wiejskiej, placu zabaw, siłowni zewnętrznej i boiska, a także gospodarstwa agroturystycznego. Chlubą wsi jest, zabytkowy kościół parafialny i przystanek autobusowy – dawna remiza OSP. Wzdłuż wsi rozciągają się nowe chodniki zwiększające bezpieczeństwo mieszkańców i gości, a estetyczne i zadbane gospodarstwa oraz zabudowania, sprzyjający klimat i czyste powietrze pozwolą każdemu atrakcyjnie wypocząć.



Zdjęcie 16 Wizja obrazkowa miejscowości wykonana podczas warsztatów przez Przedstawicieli GOW



Zdjęcie 16 Praca nad tworzeniem wizji obrazkowej miejscowości wykonana podczas warsztatów przez Przedstawicieli GOW





## PROGRAM DŁUGOTERMINOWY ODNOWY WSI

Wizja wsi (hasłowa): „**Bługowo - to piękna kraina: malownicze jezioro, lasy, ptactwo i zwierzyzna**”

I. Plan rozwoju			II. Program rozwoju
1. CELE Co trzeba osiągnąć by urzeczywistnić wizję naszej wsi?	2. Co nam pomoże osiągnąć cele? (zasoby, silne strony, szanse)	3. Co nam może przeszkodzić? (słabe strony, zagrożenia)	Projekty, przedsięwzięcia jakie wykonamy?
	ZASOBY których użyjemy ATUTY silne strony i szanse jakie wykorzystamy	BARIERY Słabe strony jakie wyeliminujemy Zagrożenia jakich unikniemy	
<b>A. TOŻSAMOŚĆ WSI I WARTOŚCI ŻYCIA WIEJSKIEGO</b>			
1. Kultywowanie tradycji wiejskich	Fundusz sołecki; Budynki zabytkowe, przydrożny krzyż oraz kapliczki; Istniejące tradycje i obyczaje wśród społeczeństwa;	Słabe zainteresowanie mieszkańców pracą na rzecz wsi, mała aktywność młodzieży; Brak pomocy finansowej gminy	1.1. Plecenie wieńca dożynkowego 1.2. Plecenie girlandy odpustowej 1.3. Festyn odpustowy 1.4. Udział w tradycyjnych dożynkach wiejskich
2. Ocalić historie od zapomnienia	Działająca Grupa Odnowy Wsi, Bogata przeszłość historyczna Kościół, przystanek Sala wiejska		2.1. Stworzenie historycznej broszury sołectwa Bługowo. 2.2. Stworzenie tablic informacyjnych o ważnych wydarzeniach historycznych. 2.3. Spotkanie ze starszymi mieszkańcami sołectwa znającymi dawne dzieje Bługowa. 2.4. Przygotowanie projektu remontu kościoła parafialnego.



<b>1. CELE</b> Co trzeba osiągnąć by urzeczywistnić wizję naszej wsi?	<b>2. Co nam pomoże osiągnąć cele? (zasoby, silne strony, szanse)</b> <b>ZASOBY</b> których użyjemy <b>ATUTY</b> silne strony i szanse jakie wykorzystamy	<b>3. Co nam może przeszkodzić? (słabe strony, zagrożenia)</b> <b>BARIERY</b> Słabe strony jakie wyeliminujemy Zagrożenia jakich unikniemy	<b>Projekty, przedsięwzięcia jakie wykonamy?</b>
<b>B. STANDARD ŻYCIA</b>			
<b>1. Podniesienie standardu terenów rekreacyjnych</b>	Grunt gminny przy Sali wiejskiej i przy jeziorze Fundusz sołecki, programy umożliwiające pozyskanie środków pozabudżetowych na budowę infrastruktury;	Kosztochłonność i złożoność proceduralna realizacji inwestycji; Niewystarczające środki finansowe w posiadaniu sołectwa;	1.1. Zagospodarowanie terenu przy Sali wiejskiej-budowa siłowni, montaż tyrolki 1.2. Zagospodarowanie terenu przy plaży-budowa pomostu, małego parkingu oraz slipu 1.3. Budowa promenady wzdłuż brzegu jeziora: „szlakiem zachodzącego słońca”
<b>2. Poprawa infrastruktury drogowej (dróg gminnych)</b>	Dobre relacja z władzami gminy; Aktywnie działająca grupa mieszkańców; Chęć mieszkańców do aktywności na rzecz sołectwa	Utrudniona procedura prawna aplikowania o dofinansowanie; Małe fundusze na drogi gminne	2.1. Przebudowa drogi asfaltowej w centrum wsi 2.2. Dalszy etap emulsjonowania drogi gminnej 2.3. Zakup kruszywa i bieżące utrzymanie oraz wyrównanie dróg gminnych 2.4. Budowa parkingu przy Sali wiejskiej
<b>3. Podniesienie standardu obiektów publicznych</b>			3.1. <b>Modernizacja budynku Sali wiejskiej</b> 3.2. Modernizacja wnętrza Sali wiejskiej, zmiana systemu grzewczego obiektu publicznego 3.3. Dopuszczenie Sali wiejskiej w sprzęt audio-video 3.4. Dopuszczenie kuchni w Sali wiejskiej 3.5. Remont kościoła parafialnego

1. CELE Co trzeba osiągnąć by urzeczywistnić wizję naszej wsi?	2. Co nam pomoże osiągnąć cele? (zasoby, silne strony, szanse)  ZASOBY których użyjemy ATUTY silne strony i szanse jakie wykorzystamy	3. Co nam może przeszkodzić? (słabe strony, zagrożenia)  BARIERY Słabe strony jakie wyliminujemy Zagrożenia jakich unikniemy	Projekty, przedsięwzięcia jakie wykonamy?
<b>C. JAKOŚĆ ŻYCIA</b>			
1. Poprawa integracji środowiska lokalnego wsi	Grupa odnowy wsi wraz z mieszkańcami; Sala wiejska i sprzęt będący na wyposażeniu wsi; Fundusz sołecki; Rada sołecka, Istniejąca infrastruktura – sala, scena, wiata, teren rekreacyjny, plaża	Emigracja młodych ludzi za granice  Niewystarczająca ilość środków finansowych; niewystarczające zaangażowanie mieszkańców; biurokracja związana z pozyskiwaniem środków zewnętrznych;	1.1. Cykl imprez sportowych 1.2. Rozgrywki siatkówki i koszykówki 1.3. Biesiadowanie przy ognisku nad jeziorem 1.4. Konkurs wędkarski o puchar Wójta lub Sołtysa 1.5. Zabawa dożynkowa, andrzejkowa 1.6. Zadbajmy o formę-wspólne ćwiczenia na siłowniach plenerowych 1.7. Szkolenia z zakresu nowoczesnej kuchni wiejskiej – „Gotuj zdrowo i smacznie”
2. Poprawa estetyki wsi	Działki prywatne nad jeziorem	Brak stałej oferty zajęć kulturalnych	2.1. Konkurs na najestetyczniejszą zagrodę wiejską 2.2. Tablica informacyjna o miejscowości 2.3. Ustawienie koszy na śmieci

1. CELE Co trzeba osiągnąć by urzeczywistnić wizję naszej wsi?	2. Co nam pomoże osiągnąć cele? (zasoby, silne strony, szanse)  ZASOBY których użyjemy ATUTY silne strony i szanse jakie wykorzystamy	3. Co nam może przeszkodzić? (słabe strony, zagrożenia)  BARIERY Słabe strony jakie wyliminujemy Zagrożenia jakich unikniemy	Projekty, przedsięwzięcia jakie wykonamy?
<b>D. BYT</b>			
1. Podniesienie wiedzy ekonomicznej mieszkańców	Fundusz Sołecki; Możliwość pozyskania środków na organizację szkoleń, na promocję sołectwa Dobre relacje z okolicznymi sołectwami	Mała świadomość mieszkańców na temat możliwych i dostępnych programów na dofinansowanie zadań w gospodarstwach domowych i na rzecz sołectwa;	1.1. Szkolenia specjalistyczne dla rolników 1.2. Szkolenie z zakresu - Zakładanie działalności gospodarczej i jej prowadzenie, 1.3. Szkolenia z zakresu dywersyfikacji dochodów gospodarstw rolnych i gospodarstw domowych,
2. Promocja sołectwa i jego walorów	Dobrze rozwinięte rolnictwo Zadawalający poziom wykształcenia	Niewystarczające środki finansowe; niewystarczające zaangażowanie i zainteresowanie mieszkańców; bariery formalnoprawne	2.1 Stworzenie logotypu sołectwa, 2.2. Promocja sołectwa na FB 2.3 Stworzenie produktu lokalnego(atrakcji turystycznej – „Jeden dzień w naszym sołectwie Bługowo”). 2.4. Nasza kuchnia najlepsza na świecie – promocja umiejętności i walorów kulinarnych KGW Bługowo



**PROGRAM KRÓTKOTERMINOWY ODNOWY WSI NA OKRES 12 MIESIĘCY**

Kluczowy problem	Odpowiedź	Propozycja projektu	Czy nas stać na realizację? (tak/nie)		Punktacja	Hierarchia
			Organizacyjnie	Finansowo		
Co nas najbardziej zintegruje?	Wspólna zabawa i , biesiada	Festyn integracyjny z ok. Dnia Dziecka	TAK	NIE	3+3+3+3 12	III
Na czym nam najbardziej zależy?	Aktywizacja społeczeństwa	Wspólne prace przy uporządkowaniu brzegu jeziora	TAK	TAK	2+2+2+2 8	IV
Co nam najbardziej przeszkadza?	Niedostateczna przejezdność i jakość dróg	Utwardzanie dróg gminnych	NIE	NIE	5+5+5+5 20	I
Co najbardziej zmieni nasze życie?	Miejsce czynnego wypoczynku po pracy i szkole	Zagospodarowanie brzegu jeziora i doposażenie placu zabaw	NIE	NIE	4+4+4+4 16	II
Co nam przyjdzie najłatwiej?	Utrzymanie i poprawa estetyki wsi	Zachęcanie mieszkańców poprzez wyróżnienie do zadbania obejść	TAK	TAK	1+1+1+1	V



<p><b>Na realizację jakiego projektu planujemy pozyskać środki zewnętrzne? Z jakich źródeł? (Maksymalnie 3 propozycje uszeregowane według ważności)</b></p>	<p>I. Drogi gminne- z budżetu gminy</p> <p>II. Zagospodarowanie brzegu jeziora i doposażenie placu zabaw - program Wielkopolska Odnowa Wsi, fundusz sołecki, budżet gminy</p> <p>III. Festyn integracyjny z okazji Dnia Dziecka - fundusz sołecki</p> <p>Możliwe źródła finansowania w/w projektów</p> <ul style="list-style-type: none"><li>• Fundusz Sołecki</li><li>• fundusze europejskie , programy krajowe</li><li>• konkursy w ramach Programu Wielopolska Odnowa Wsi : konkursy Pięknieje Wielkopolska Wieś, Nasz Wieś naszą wspólną sprawą</li><li>• program Działaj Lokalnie</li><li>• Lokalna Grupa Działania Krajna Złotowska,</li><li>• budżet gminy Złotów</li><li>• sponsorzy</li><li>• budżet powiatu złotowskiego</li></ul>
---	--

Podpisy przedstawicieli Grupy Odnowy Wsi  
uczestniczących w przygotowaniu dokumentu:

EWA KURKOWSKA Imię i nazwisko	Kurkowska Podpis
TERESA PAWŁOWSKA Imię i nazwisko	Pawłowska Podpis
MICHAŁ KURKOWSKI Imię i nazwisko	Kurkowski Podpis
PIOTR KUSZ Imię i nazwisko	Kusz Podpis
KAROL SŁOPIENKA Imię i nazwisko	Słopińska Podpis
EUGENIUSZ ADAMSKI	

Podpisy moderatorów odnowy wsi:

JAROSŁAW MACIEJEWSKI Imię i nazwisko	J. Maciejewski Podpis
MAGDALENA GDANIEC Imię i nazwisko	M. Gdaniec Podpis